

# Обзор района УТП



# ***Краснодарский край*** ***(неофициальное название –*** ***Кубань)***

**Герб**



**Флаг**



# Для сравнения...



# Географическое положение

- ✓ Находится на северо-западе Северного Кавказа
- ✓ Омывается водами Черного и Азовского морей
- ✓ На юге граничит с Абхазией, на западе уже с российским Крымом
- ✓ На юге и юго-западе нейтральные воды Черного моря отделяют территорию края от Турции, Болгарии, Румынии
- ✓ На востоке граница проходит с Карачаево-Черкесской Республикой, также граничит с Адыгеей, Ростовской и Ставропольской областями





# Климат



Туман



Дождь



Солнце



# Население Кубани

Богат наш край садами и хлебами.  
Цемент и нефть он Родине дает...  
Но самый ценный капитал Кубани –  
Простой и скромный труженик – народ.  
(В. Подкопаев)



# Этнический состав

**Русские (92%)**



**Армяне (5%)**



**Украинцы (?%)**





## Другие национальности



**Греки**

**Цыгане**



# Флора и фауна




Лошади



Чабрец и мята



Енот

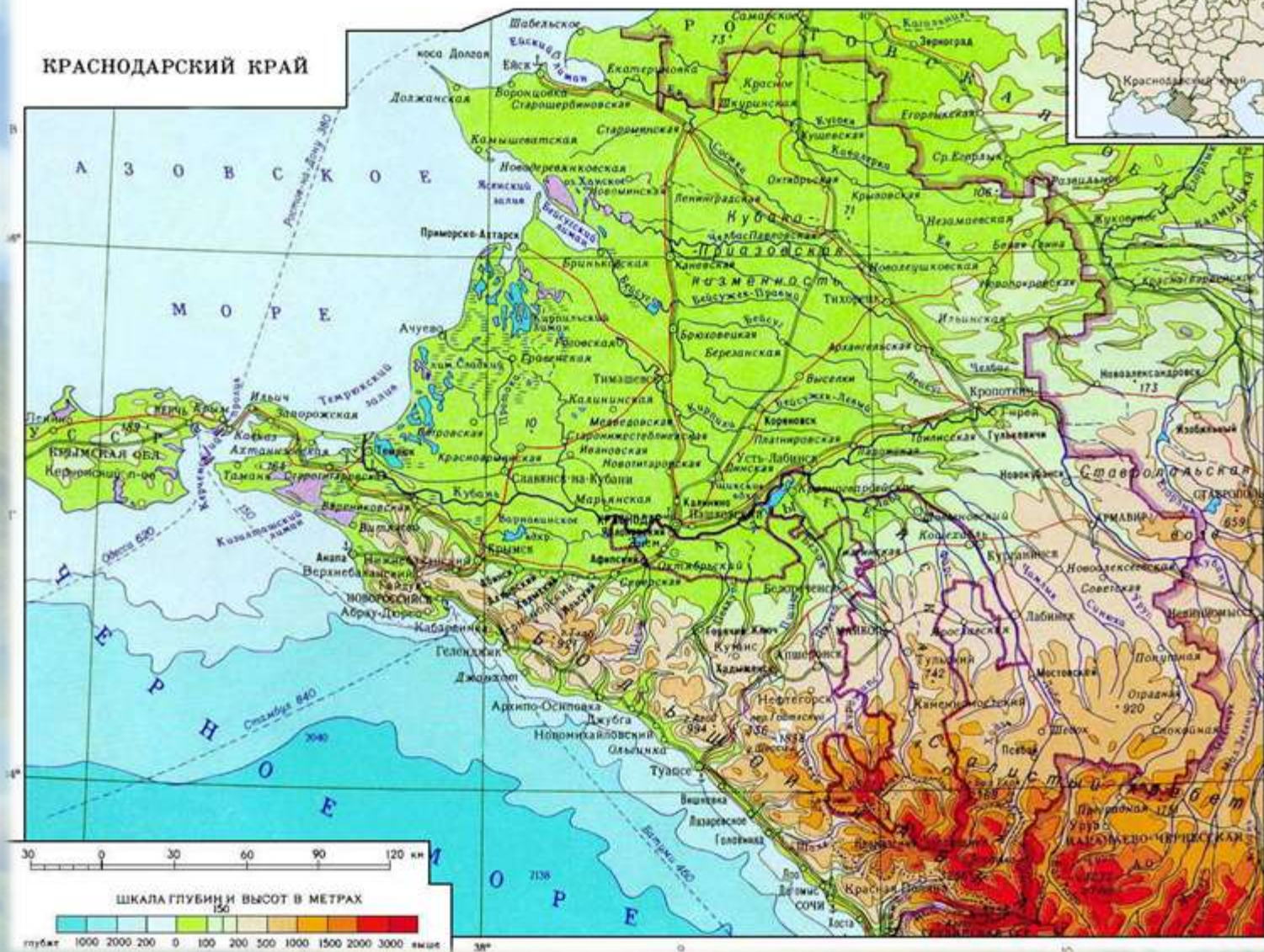


Медведь



Дикий пион

# Рельеф







# Дорожное покрытие





# Достопримечательности






# Новороссийск



# Геленджик и окрестности



# Виды





# Вопросы Решения

